



**КОМИТЕТ ИМУЩЕСТВЕННЫХ ОТНОШЕНИЙ  
АДМИНИСТРАЦИИ ПЕРМСКОГО МУНИЦИПАЛЬНОГО РАЙОНА**

**РАСПОРЯЖЕНИЕ**

02.02.2021

№ 243

**Об установлении публичного  
сервитута на часть земельных  
участков**

В соответствии со ст. 23, гл. V.7 Земельного кодекса Российской Федерации, Федеральным законом от 25.10.2001 № 137-ФЗ «О введении в действие Земельного кодекса Российской Федерации», пп. 3.7.5 п. 3.7 разд. 3 Положения о комитете имущественных отношений администрации Пермского муниципального района, утвержденного решением Земского Собрания Пермского муниципального района Пермского края от 22.12.2016 № 178, на основании ходатайства открытого акционерного общества «Межрегиональная распределительная сетевая компания Урала» (ИНН 6671163413, ОГРН 1056604000970) (далее - ОАО «МРСК Урала») от 08.10.2021 № 3:

1. Установить в интересах ОАО «МРСК Урала» публичный сервитут общей площадью 10068 кв.м на часть земельных участков:
  - с кадастровым номером 59:32:1990001:183, расположенный по адресу: Пермский край, Пермский район, Усть-Качкинское с/п, д. Качка;
  - с кадастровым номером 59:32:1990001:219, расположенный по адресу: Пермский край, Пермский район, Усть-Качкинское с/п, д. Качка;
  - с кадастровым номером 59:32:1990001:223, расположенный по адресу: Пермский край, Пермский район, Усть-Качкинское с/п, д. Качка, ул. Тюляковская, д. № 12;
  - с кадастровым номером 59:32:1990001:269, расположенный по адресу: Пермский край, Пермский район, Усть-Качкинское с/п, д. Качка, пер. Колхозный сад, дом № 2;
  - с кадастровым номером 59:32:1990001:33, расположенный по адресу: Пермский край, Пермский район, Усть-Качкинское с/п, д. Качка, пер. Медовый, 1;
  - с кадастровым номером 59:32:1990001:586, расположенный по адресу: Пермский край, Пермский район, Усть-Качкинское с/п, д. Качка, ул. Тюляковская, номер 14;
  - с кадастровым номером 59:32:1990001:603, расположенный по адресу: Пермский край, Пермский район, Усть-Качкинское с/п, д. Качка, пер. Колхозный сад;

- с кадастровым номером 59:32:1990001:608, расположенный по адресу: Пермский край, Пермский район, Усть-Качкинское с/п, д. Качка, переулок Медовый;
- с кадастровым номером 59:32:1990001:753, расположенный по адресу: Пермский край, Пермский район, Усть-Качкинское с/п, д. Качка;
- с кадастровым номером 59:32:1990001:754, расположенный по адресу: Пермский край, Пермский район, Усть-Качкинское с/п, д. Качка;
- с кадастровым номером 59:32:1990001:177, расположенный по адресу: Пермский край, Пермский район, Усть-Качкинское с/п, д. Качка, ул. Чичиковская, д.16;
- с кадастровым номером 59:32:1990001:194, расположенный по адресу: Пермский край, Пермский район, Усть-Качкинское с/п, д. Качка, ул. Тюляковская, д. № 11А;
- с кадастровым номером 59:32:1990001:217, расположенный по адресу: Пермский край, Пермский район, Усть-Качкинское с/п, д. Качка, ул. Чичиковская, д. 10;
- с кадастровым номером 59:32:1990001:225, расположенный по адресу: Пермский край, Пермский район, Усть-Качкинское с/п, д. Качка, ул. Нижнекачкинская, з/у 2;
- с кадастровым номером 59:32:1990001:286, расположенный по адресу: Пермский край, Пермский район, Усть-Качкинское с/п, д. Качка, ул. Чичиковская, дом 2;
- с кадастровым номером 59:32:1990001:329, расположенный по адресу: Пермский край, Пермский район, Усть-Качкинское с/п, д. Качка;
- с кадастровым номером 59:32:1990001:336, расположенный по адресу: Пермский край, Пермский район, Усть-Качкинское с/п, д. Качка, ул. Нижнекачкинская, з/у 4;
- с кадастровым номером 59:32:1990001:354, расположенный по адресу: Пермский край, Пермский район, Усть-Качкинское с/п, д. Качка;
- с кадастровым номером 59:32:1990001:446, расположенный по адресу: Пермский край, Пермский район, Усть-Качкинское с/п, д. Качка;
- с кадастровым номером 59:32:1990001:447, расположенный по адресу: Пермский край, Пермский район, Усть-Качкинское с/п, д. Качка, ул. Чичиковская, номер 30;
- с кадастровым номером 59:32:1990001:504, расположенный по адресу: Пермский край, Пермский район, Усть-Качкинское с/п, д. Качка;
- с кадастровым номером 59:32:1990001:601, расположенный по адресу: Пермский край, Пермский район, Усть-Качкинское с/п, д. Качка, ул. Тюляковская;
- с кадастровым номером 59:32:1990001:602, расположенный по адресу: Пермский край, Пермский район, Усть-Качкинское с/п, д. Качка,

ул. Нижнекачкинская;

- с кадастровым номером 59:32:1990001:751, расположенный по адресу: Пермский край, Пермский район, Усть-Качкинское с/п, д. Качка, ул. Чичиковская;

- с кадастровым номером 59:32:0000000:13545, расположенный по адресу: Пермский край, Пермский район, Усть-Качкинское с/п, д. Качка, ул. Чичиковская;

- с кадастровым номером 59:32:3250001:14487, расположенный по адресу: Пермский край, Пермский район, Усть-Качкинское с/п, д. Качка, пер. Колхозный сад, з/у 2в;

- с кадастровым номером 59:32:3250001:16906, расположенный по адресу: Пермский край, Пермский район, Усть-Качкинское с/п, д. Качка, пер. Колхозный сад, з/у 4а.

Цель: Для размещения объекта электросетевого хозяйства «ВЛ-0,4 кВ Ф. 1 от ТП-47192».

Срок: 49 лет.

2. Утвердить границы публичного сервитута земельных участков, указанных в п. 1 настоящего распоряжения, согласно прилагаемой схеме расположения границ публичного сервитута.

3. Срок, в течение которого использование указанных в п. 1 настоящего распоряжения земельных участков в соответствии с их разрешенным использованием будет невозможно или существенно затруднено в связи с осуществлением сервитута – не установлен.

4. Порядок установления зон с особыми условиями использования территорий и содержание ограничений прав на земельные участки в границах таких зон установлен Постановлением Правительства РФ от 24.02.2009 № 160 «О порядке установления охранных зон объектов электросетевого хозяйства и особых условий использования земельных участков, расположенных в границах таких зон».

5. Плата за публичный сервитут не устанавливается в соответствии с ч. 4 ст. 3.6 Федерального закона от 25.10.2001 года № 137-ФЗ «О введение в действие Земельного кодекса Российской Федерации».

6. Комитету имущественных отношений администрации Пермского муниципального района в течение 5 рабочих дней со дня подписания настоящего распоряжения:

6.1. Направить настоящее распоряжение правообладателям земельных участков, указанных в п. 1 распоряжения;

6.2. Направить настоящее распоряжение в Управление Федеральной службы государственной регистрации, кадастра и картографии по Пермскому краю;

6.3. Направить настоящее распоряжение в ОАО «МРСК Урала», а также сведения о лицах, являющихся правообладателями земельных участков, сведения о

лицах, подавших заявления об учете их прав (обременений прав) на земельные участки, способах связи с ними, копии документов, подтверждающих права указанных лиц на земельные участки;

6.4. Направить в администрацию Усть-Качкинского сельского поселения настоящее распоряжение для опубликования в порядке, установленном для официального опубликования (обнародования) муниципальных правовых актов уставом поселения.

7. Разместить настоящее распоряжение на сайте Пермского муниципального района [www.permraion.ru](http://www.permraion.ru).

8. Настоящее распоряжение вступает в силу со дня его подписания.

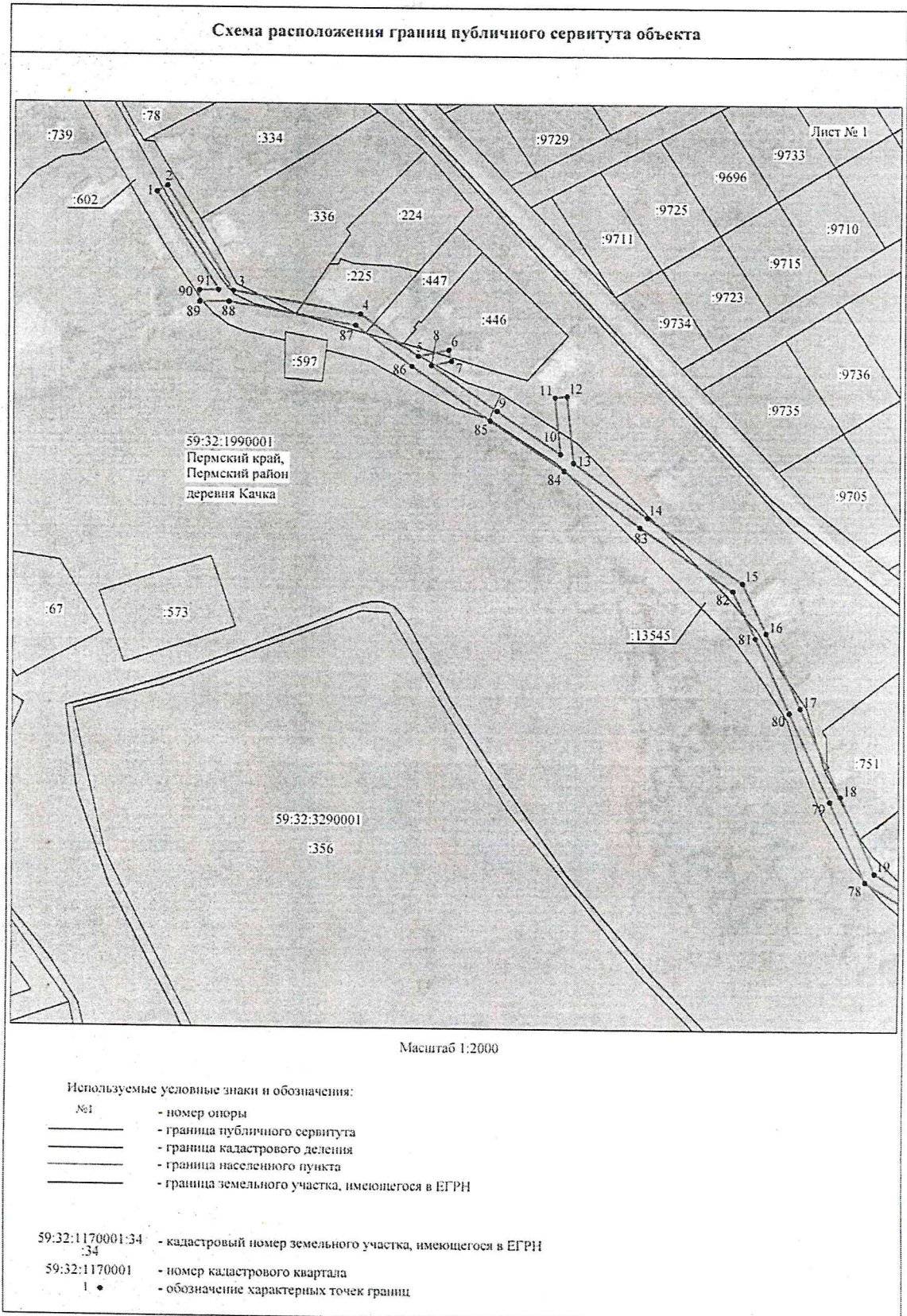
9. Контроль исполнения распоряжения оставляю за собой.

И.о. председателя комитета

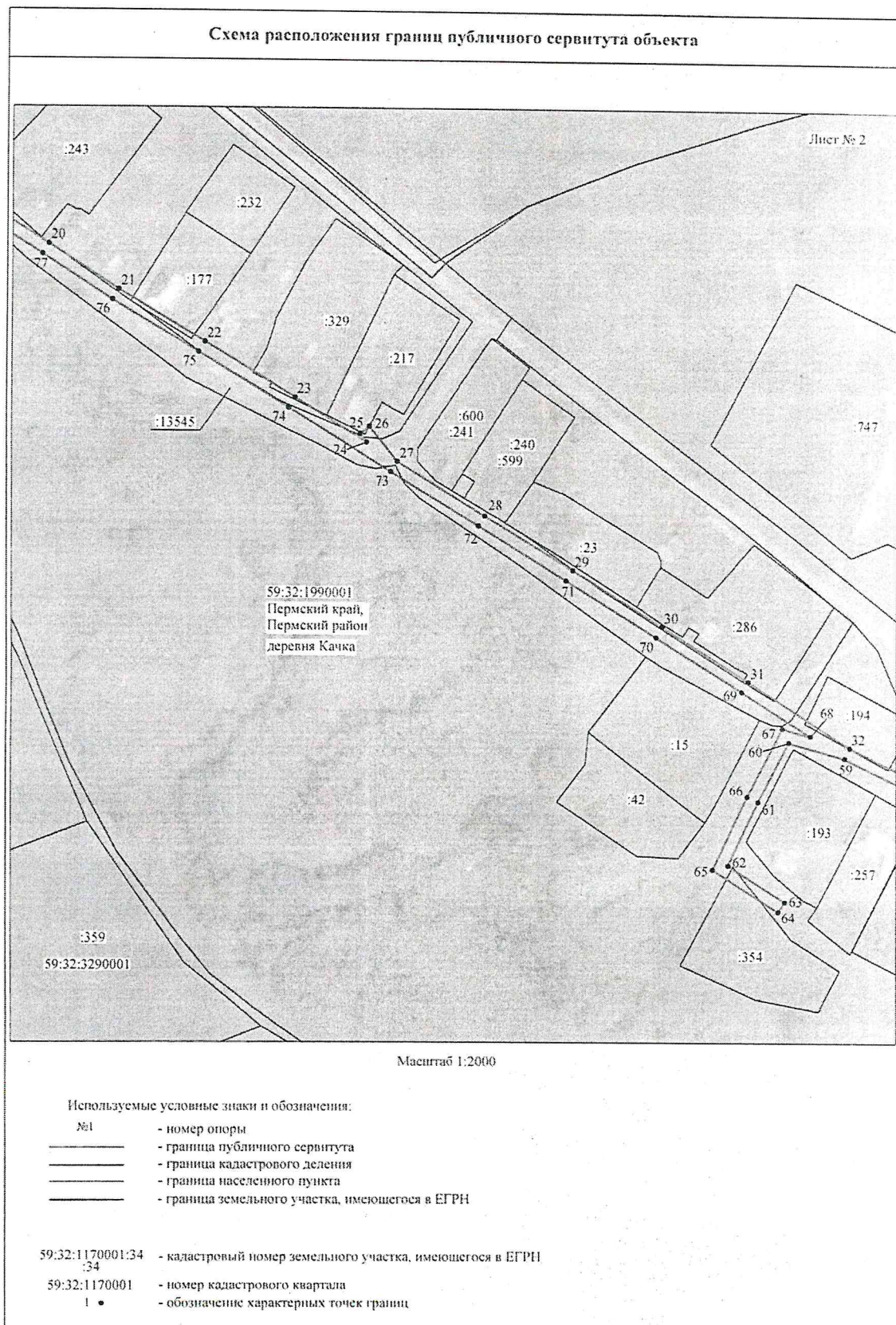


М.В. Королева

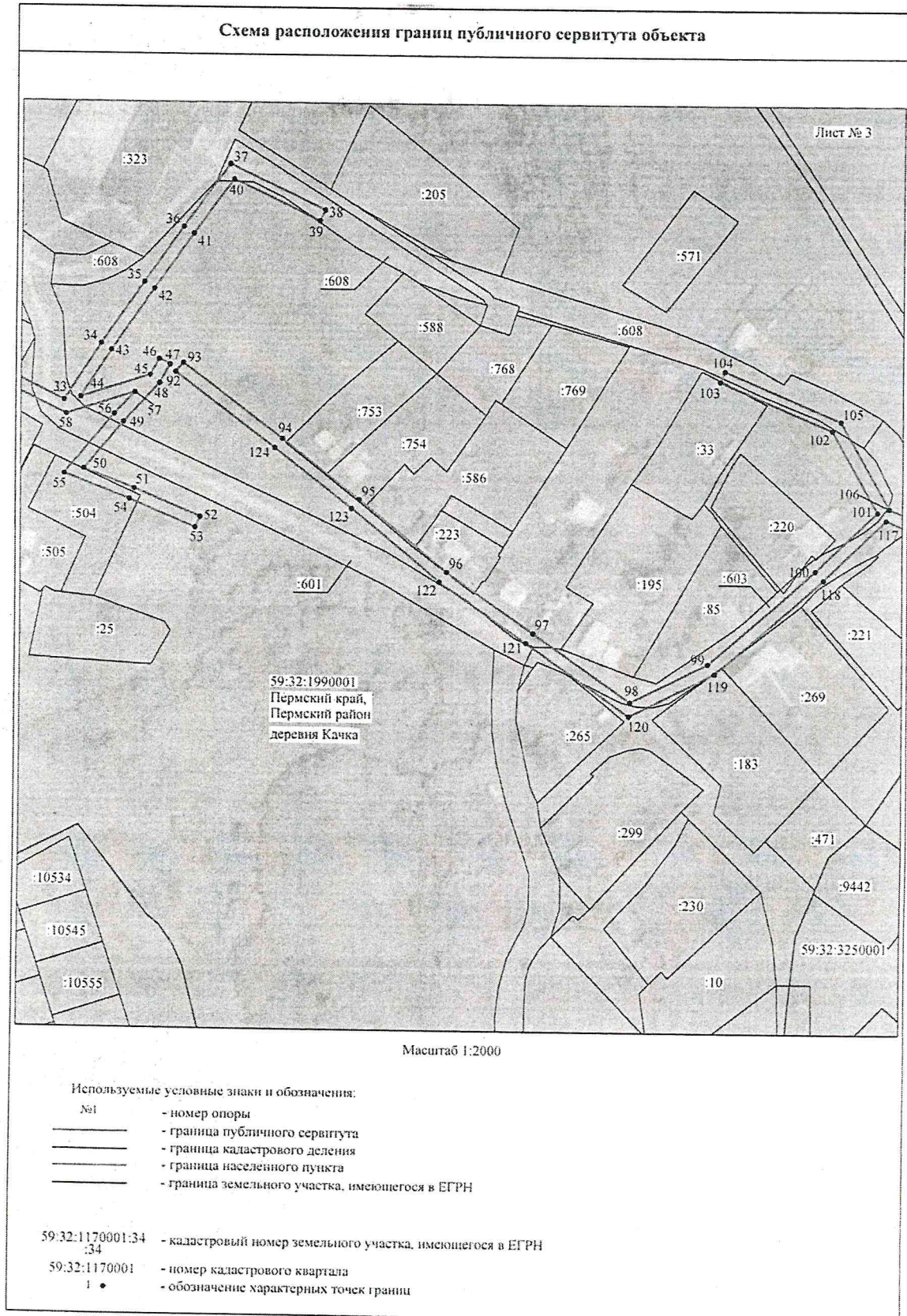
Приложение № 1  
к распоряжению  
комитета имущественных  
отношений администрации  
Пермского муниципального района  
от 02.02.2022 № 243



Приложение № 2  
к распоряжению  
комитета имущественных  
отношений администрации  
Пермского муниципального района  
от 02.02.2022 № 243



Приложение № 3  
к распоряжению  
комитета имущественных  
отношений администрации  
Пермского муниципального района  
от 02.02.2022 № 243



Приложение № 4  
к распоряжению  
комитета имущественных  
отношений администрации  
Пермского муниципального района  
от 02.02.2022 № 243





Приложение № 5  
к распоряжению  
комитета имущественных  
отношений администрации  
Пермского муниципального района  
от 02.02.2022 № 243

ОПИСАНИЕ МЕСТОПОЛОЖЕНИЯ ГРАНИЦ

Публичный сервитут для размещения объекта электросетевого хозяйства «ВЛ-0,4КВ Ф.1 от ТП-47192»  
(наименование объекта, местоположение границ которого описано (далее - объект))

Раздел I

Сведения об объекте

Сведения об объекте		
№ п/п	Характеристики объекта	Описание характеристик
1	2	3
1	Местоположение объекта	Пермский край, Пермский район
2	Площадь объекта +/- величина погрешности определения площади (P+/- Дельта P)	10068 кв.м ± 21 кв.м
3	Иные характеристики объекта	Публичный сервитут для размещения объекта электросетевого хозяйства «ВЛ-0,4КВ Ф.1 от ТП-47192» на срок 49 лет

Приложение № 6  
к распоряжению  
комитета имущественных  
отношений администрации  
Пермского муниципального района  
от 02.02.2022 № 243

Раздел 2

Сведения о местоположении границ объекта					
1. Система координат <u>МСК-59, зона 2</u>					
2. Сведения о характерных точках границ объекта					
Обозначение характерных точек границ	Координаты, м		Метод определения координат характерной точки	Средняя квадратическая погрешность положения характерной точки (M <sub>i</sub> ), м	Описание обозначения точки на местности (при наличии)
	X	Y			
1	2	3	4	5	6
Зона I(1)	-	-	-	-	-
1	516637.78	2202681.30	Метод спутниковых геодезических измерений (определений)	0.10	-
2	516640.36	2202685.58	Метод спутниковых геодезических измерений (определений)	0.10	-
3	516595.71	2202712.45	Метод спутниковых геодезических измерений (определений)	0.10	-
4	516586.06	2202764.83	Метод спутниковых геодезических измерений (определений)	0.10	-
5	516568.36	2202788.95	Метод спутниковых геодезических измерений (определений)	0.10	-
6	516571.16	2202801.71	Метод спутниковых геодезических измерений (определений)	0.10	-
7	516566.28	2202802.78	Метод спутниковых геодезических измерений (определений)	0.10	-
8	516564.44	2202794.43	Метод спутниковых геодезических измерений (определений)	0.10	-
9	516545.08	2202821.77	Метод спутниковых геодезических измерений (определений)	0.10	-
10	516526.90	2202848.06	Метод спутниковых геодезических измерений (определений)	0.10	-
11	516551.03	2202845.76	Метод спутниковых геодезических измерений (определений)	0.10	-
12	516551.50	2202850.74	Метод спутниковых геодезических измерений (определений)	0.10	-
13	516523.11	2202853.44	Метод спутниковых геодезических измерений (определений)	0.10	-
14	516499.99	2202883.81	Метод спутниковых геодезических измерений (определений)	0.10	-
15	516472.51	2202923.09	Метод спутниковых геодезических измерений (определений)	0.10	-
16	516451.43	2202933.04	Метод спутниковых геодезических измерений (определений)	0.10	-
17	516420.08	2202947.42	Метод спутниковых геодезических измерений (определений)	0.10	-
18	516383.07	2202964.41	Метод спутниковых геодезических измерений (определений)	0.10	-
19	516351.35	2202978.48	Метод спутниковых геодезических измерений (определений)	0.10	-
20	516335.91	2203003.68	Метод спутниковых геодезических измерений (определений)	0.10	-
21	516317.36	2203032.80	Метод спутниковых геодезических измерений (определений)	0.10	-
22	516295.86	2203068.40	Метод спутниковых геодезических измерений (определений)	0.10	-
23	516273.05	2203105.54	Метод спутниковых геодезических измерений (определений)	0.10	-
24	516254.61	2203135.25	Метод спутниковых геодезических измерений (определений)	0.10	-
25	516258.10	2203132.47	Метод спутниковых геодезических измерений (определений)	0.10	-

Приложение № 7  
к распоряжению  
комитета имущественных  
отношений администрации  
Пермского муниципального района  
от 02.02.2022 № 243

26	516261.22	2203136.38	Метод спутниковых геодезических измерений (определений)	0.10	-
27	516246.76	2203147.93	Метод спутниковых геодезических измерений (определений)	0.10	-
28	516224.00	2203184.53	Метод спутниковых геодезических измерений (определений)	0.10	-
29	516201.39	2203220.84	Метод спутниковых геодезических измерений (определений)	0.10	-
30	516178.39	2203257.32	Метод спутниковых геодезических измерений (определений)	0.10	-
31	516155.91	2203292.58	Метод спутниковых геодезических измерений (определений)	0.10	-
32	516128.56	2203335.09	Метод спутниковых геодезических измерений (определений)	0.10	-
33	516110.05	2203372.63	Метод спутниковых геодезических измерений (определений)	0.10	-
34	516134.45	2203387.66	Метод спутниковых геодезических измерений (определений)	0.10	-
35	516160.96	2203405.25	Метод спутниковых геодезических измерений (определений)	0.10	-
36	516184.50	2203421.07	Метод спутниковых геодезических измерений (определений)	0.10	-
37	516210.98	2203439.92	Метод спутниковых геодезических измерений (определений)	0.10	-
38	516191.96	2203479.13	Метод спутниковых геодезических измерений (определений)	0.10	-
39	516187.46	2203476.96	Метод спутниковых геодезических измерений (определений)	0.10	-
40	516204.64	2203441.54	Метод спутниковых геодезических измерений (определений)	0.10	-
41	516181.66	2203425.18	Метод спутниковых геодезических измерений (определений)	0.10	-
42	516158.18	2203409.40	Метод спутниковых геодезических измерений (определений)	0.10	-
43	516131.76	2203391.87	Метод спутниковых геодезических измерений (определений)	0.10	-
44	516111.38	2203379.33	Метод спутниковых геодезических измерений (определений)	0.10	-
45	516121.02	2203407.94	Метод спутниковых геодезических измерений (определений)	0.10	-
46	516128.00	2203411.59	Метод спутниковых геодезических измерений (определений)	0.10	-
47	516125.68	2203416.02	Метод спутниковых геодезических измерений (определений)	0.10	-
48	516117.55	2203411.77	Метод спутниковых геодезических измерений (определений)	0.10	-
49	516101.00	2203397.11	Метод спутниковых геодезических измерений (определений)	0.10	-
50	516080.87	2203380.89	Метод спутниковых геодезических измерений (определений)	0.10	-
51	516072.55	2203401.62	Метод спутниковых геодезических измерений (определений)	0.10	-
52	516060.67	2203428.57	Метод спутниковых геодезических измерений (определений)	0.10	-
53	516056.09	2203426.55	Метод спутниковых геодезических измерений (определений)	0.10	-
54	516067.94	2203399.68	Метод спутниковых геодезических измерений (определений)	0.10	-
55	516078.76	2203372.75	Метод спутниковых геодезических измерений (определений)	0.10	-
56	516104.23	2203393.29	Метод спутниковых геодезических измерений (определений)	0.10	-
57	516113.59	2203401.59	Метод спутниковых геодезических измерений (определений)	0.10	-
58	516104.10	2203373.39	Метод спутниковых геодезических измерений (определений)	0.10	-
59	516124.04	2203332.94	Метод спутниковых геодезических измерений (определений)	0.10	-

Приложение № 8  
к распоряжению  
комитета имущественных  
отношений администрации  
Пермского муниципального района  
от 02.02.2022 № 243

60	516130.63	2203309.40	Метод спутниковых геодезических измерений (определений)	0.10	-
61	516105.41	2203296.80	Метод спутниковых геодезических измерений (определений)	0.10	-
62	516078.41	2203284.29	Метод спутниковых геодезических измерений (определений)	0.10	-
63	516062.83	2203307.88	Метод спутниковых геодезических измерений (определений)	0.10	-
64	516058.66	2203305.12	Метод спутниковых геодезических измерений (определений)	0.10	-
65	516076.61	2203277.95	Метод спутниковых геодезических измерений (определений)	0.10	-
66	516107.59	2203292.29	Метод спутниковых геодезических измерений (определений)	0.10	-
67	516136.56	2203306.77	Метод спутниковых геодезических измерений (определений)	0.10	-
68	516133.28	2203318.50	Метод спутниковых геодезических измерений (определений)	0.10	-
69	516151.71	2203289.88	Метод спутниковых геодезических измерений (определений)	0.10	-
70	516173.98	2203254.92	Метод спутниковых геодезических измерений (определений)	0.10	-
71	516197.15	2203218.18	Метод спутниковых геодезических измерений (определений)	0.10	-
72	516219.75	2203181.89	Метод спутниковых геодезических измерений (определений)	0.10	-
73	516242.46	2203145.33	Метод спутниковых геодезических измерений (определений)	0.10	-
74	516268.80	2203102.90	Метод спутниковых геодезических измерений (определений)	0.10	-
75	516291.59	2203065.80	Метод спутниковых геодезических измерений (определений)	0.10	-
76	516313.11	2203030.16	Метод спутниковых геодезических измерений (определений)	0.10	-
77	516331.68	2203001.03	Метод спутниковых геодезических измерений (определений)	0.10	-
78	516347.90	2202974.55	Метод спутниковых геодезических измерений (определений)	0.10	-
79	516381.01	2202959.85	Метод спутниковых геодезических измерений (определений)	0.10	-
80	516417.99	2202942.88	Метод спутниковых геодезических измерений (определений)	0.10	-
81	516449.32	2202928.51	Метод спутниковых геодезических измерений (определений)	0.10	-
82	516469.16	2202919.14	Метод спутниковых геодезических измерений (определений)	0.10	-
83	516495.95	2202880.86	Метод спутниковых геодезических измерений (определений)	0.10	-
84	516519.78	2202849.58	Метод спутниковых геодезических измерений (определений)	0.10	-
85	516540.98	2202818.90	Метод спутниковых геодезических измерений (определений)	0.10	-
86	516564.08	2202786.32	Метод спутниковых геодезических измерений (определений)	0.10	-
87	516581.35	2202762.80	Метод спутниковых геодезических измерений (определений)	0.10	-
88	516590.96	2202710.67	Метод спутниковых геодезических измерений (определений)	0.10	-
89	516590.83	2202698.73	Метод спутниковых геодезических измерений (определений)	0.10	-
90	516595.83	2202698.68	Метод спутниковых геодезических измерений (определений)	0.10	-
91	516595.92	2202706.49	Метод спутниковых геодезических измерений (определений)	0.10	-
1	516637.78	2202681.30	Метод спутниковых геодезических измерений (определений)	0.10	-

Приложение № 9  
к распоряжению  
комитета имущественных  
отношений администрации  
Пермского муниципального района  
от 02.02.2022 № 243

Зона1(2)	-	-	-	-	-
92	516122.47	2203418.25	Метод спутниковых геодезических измерений (определений)	0.10	-
93	516126.41	2203421.33	Метод спутниковых геодезических измерений (определений)	0.10	-
94	516094.43	2203462.13	Метод спутниковых геодезических измерений (определений)	0.10	-
95	516068.70	2203494.17	Метод спутниковых геодезических измерений (определений)	0.10	-
96	516038.33	2203530.82	Метод спутниковых геодезических измерений (определений)	0.10	-
97	516013.20	2203566.95	Метод спутниковых геодезических измерений (определений)	0.10	-
98	515984.18	2203607.18	Метод спутниковых геодезических измерений (определений)	0.10	-
99	516000.65	2203639.12	Метод спутниковых геодезических измерений (определений)	0.10	-
100	516039.76	2203683.96	Метод спутниковых геодезических измерений (определений)	0.10	-
101	516064.62	2203709.82	Метод спутниковых геодезических измерений (определений)	0.10	-
102	516099.44	2203690.69	Метод спутниковых геодезических измерений (определений)	0.10	-
103	516120.04	2203643.54	Метод спутниковых геодезических измерений (определений)	0.10	-
104	516124.62	2203645.54	Метод спутниковых геодезических измерений (определений)	0.10	-
105	516103.34	2203694.25	Метод спутниковых геодезических измерений (определений)	0.10	-
106	516066.13	2203714.70	Метод спутниковых геодезических измерений (определений)	0.10	-
107	516056.82	2203737.44	Метод спутниковых геодезических измерений (определений)	0.10	-
108	516027.58	2203766.14	Метод спутниковых геодезических измерений (определений)	0.10	-
109	515994.38	2203797.68	Метод спутниковых геодезических измерений (определений)	0.10	-
110	515968.47	2203773.46	Метод спутниковых геодезических измерений (определений)	0.10	-
111	515946.24	2203750.09	Метод спутниковых геодезических измерений (определений)	0.10	-
112	515949.86	2203746.64	Метод спутниковых геодезических измерений (определений)	0.10	-
113	515971.99	2203769.91	Метод спутниковых геодезических измерений (определений)	0.10	-
114	515994.35	2203790.81	Метод спутниковых геодезических измерений (определений)	0.10	-
115	516024.11	2203762.54	Метод спутниковых геодезических измерений (определений)	0.10	-
116	516052.58	2203734.59	Метод спутниковых геодезических измерений (определений)	0.10	-
117	516061.21	2203713.48	Метод спутниковых геодезических измерений (определений)	0.10	-
118	516036.07	2203687.34	Метод спутниковых геодезических измерений (определений)	0.10	-
119	515996.48	2203641.95	Метод спутниковых геодезических измерений (определений)	0.10	-
120	515978.33	2203606.73	Метод спутниковых геодезических измерений (определений)	0.10	-
121	516009.12	2203564.06	Метод спутниковых геодезических измерений (определений)	0.10	-
122	516034.34	2203527.79	Метод спутниковых геодезических измерений (определений)	0.10	-
123	516064.83	2203491.00	Метод спутниковых геодезических измерений (определений)	0.10	-
124	516090.51	2203459.03	Метод спутниковых геодезических измерений (определений)	0.10	-

